

Схема расположения границ публичного сервитута



- Условные обозначения:
- проектные границы публичного сервитута
 - границы кадастровых кварталов
 - 47:16:0647002 - обозначение кадастрового квартала
 - границы субъекта, населенного пункта
 - границы субъекта, МО
 - ось проектируемого газопровода

- придорожная полоса
- существующие санитарные разрывы от газопровода высокого давления
- проектируемые санитарные разрывы от газопровода среднего давления

- М 1:12000
- Объекты культурного наследия:
- регионального значения
 - выявленные

Схема расположения границ публичного сервитута



47:16:0503001

М 1:1000

Схема совмещения листов:

Условные обозначения:

- проектные границы публичного сервитута
- границы кадастровых кварталов
- 47:16:0502001 обозначение кадастрового квартала
- 47:16:0502001-135 границы субъекта, МО, населенного пункта
- обозначение объектов недвижимости, сведения о которых внесены в ЕГРН
- границы земельных участков, сведения о которых внесены в ЕГРН
- границы ОКС
- границы территориальной зоны или иной
- ось проектируемого газопровода
- характеристическая точка проектных границ публичного сервитута
- обозначение характеристической точки проектных границ публичного сервитута

- обозначение охранных зон, сведения о которых внесены в ЕГРН
- обозначение территориальных зон, сведения о которых внесены в ЕГРН
- обозначение лесного участка с кадастровым номером 47:00:0000000:2

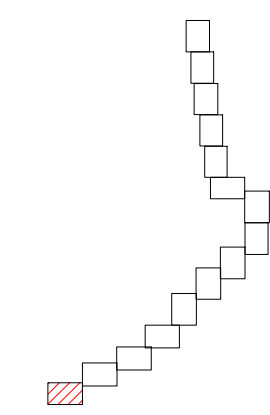
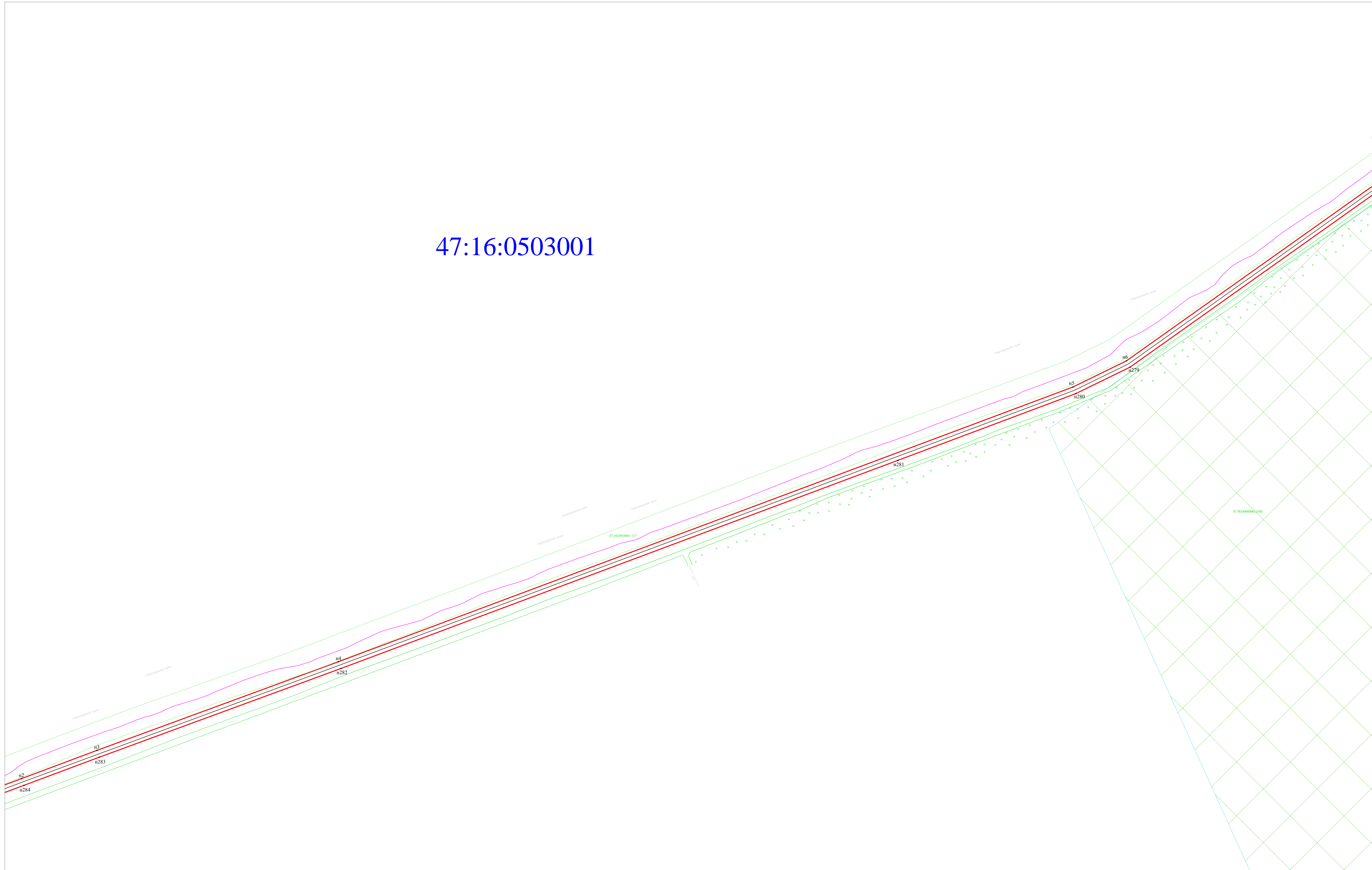


Схема расположения границ публичного сервитута

47:16:0503001



Условные обозначения:

- проектные границы публичного сервитута
- границы кадастровых кварталов
- 47:16:0502001 - обозначение кадастрового квартала
- 47:16:0502001-135 - обозначение субъекта, МО, населенного пункта
- обозначение объектов недвижимости, сведения о которых внесены в ЕГРН
- границы земельных участков, сведения о которых внесены в ЕГРН
- границы ООС
- границы территориальной зоны или иной
- ось проектируемого газопровода
- характеристическая точка проектных границ публичного сервитута
- обозначение характеристической точки проектных границ публичного сервитута

- обозначение охранных зон, сведения о которых внесены в ЕГРН
- обозначение территориальных зон, сведения о которых внесены в ЕГРН
- обозначение лесного участка с кадастровым номером 47:00:000000:2

М 1:1000

Схема совмещения листов:

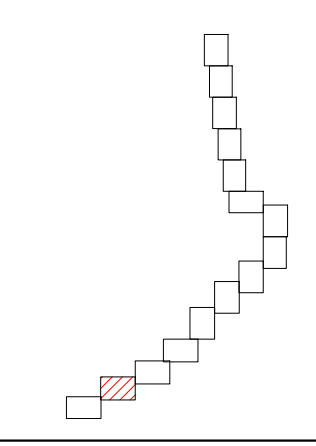


Схема расположения границ публичного сервитута



47:16:0503001

М 1:1000

Схема совмещения листов:

Условные обозначения:

- - проектные границы публичного сервитута
- - границы кадастровых кварталов
- 47:16:0502001 - обозначение кадастрового квартала
- 47:16:0502001-135 - обозначение субъектов, МО, населенного пункта
- 47:16:0502001-135 - обозначение объектов недвижимости, сведения о которых внесены в ЕГРН
- 47:16:0502001-135 - обозначение земельных участков, сведения о которых внесены в ЕГРН
- - границы ОКС
- - границы территориальной зоны или иной
- - ось проектируемого газопровода
- - характеристическая точка проектных границ публичного сервитута
- - обозначение характеристической точки проектных границ публичного сервитута

- обозначение охранных зон, сведения о которых внесены в ЕГРН
- обозначение территориальных зон, сведения о которых внесены в ЕГРН
- обозначение лесного участка с кадастровым номером 47:00:0000000:2

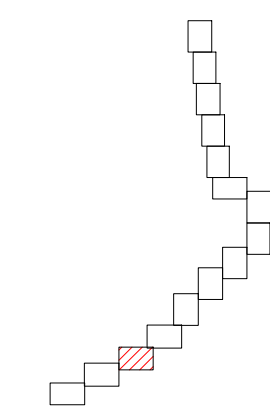
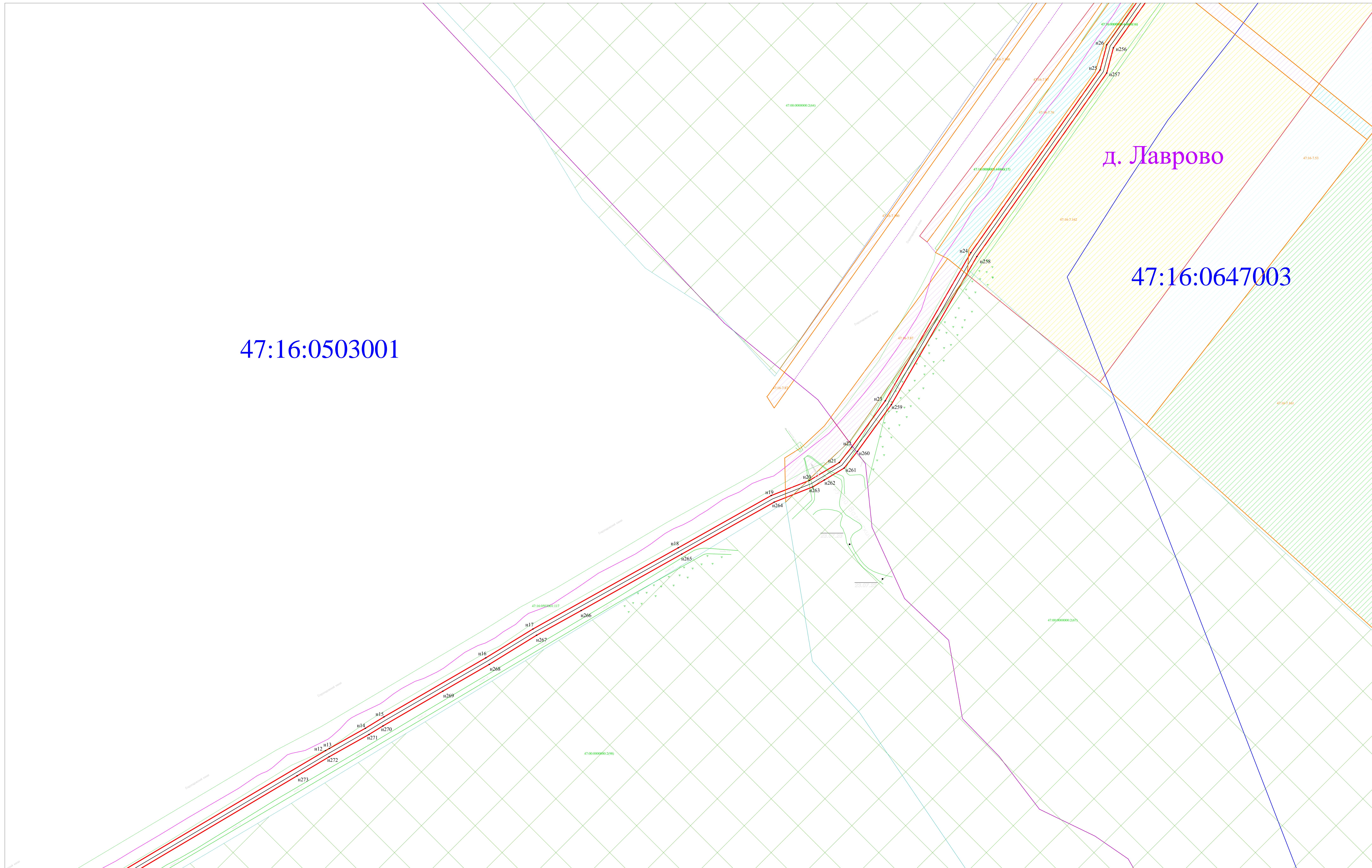


Схема расположения границ публичного сервитута



Условные обозначения:

- проектные границы публичного сервитута
- границы кадастровых кварталов
- 47:16:0502001 обозначение кадастрового квартала
- 47:16:0502001:135 границы субъекта, МО, населенного пункта
- 47:16:0502001:135 обозначение объектов недвижимости, сведения о которых внесены в ЕГРН
- границы земельных участков, сведения о которых внесены в ЕГРН
- границы ОКС
- границы территориальной зоны или иной
- ось проектируемого газопровода
- характеристическая точка проектных границ публичного сервитута
- обозначение характеристической точки проектных границ публичного сервитута

- обозначение охранных зон, сведения о которых внесены в ЕГРН
- обозначение территориальных зон, сведения о которых внесены в ЕГРН
- обозначение лесного участка с кадастровым номером 47:00:000000:2

М 1:1000

Схема совмещения листов:

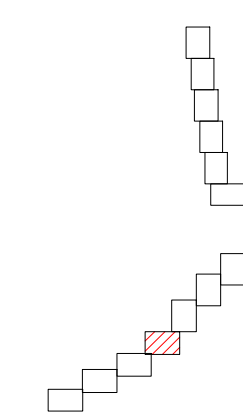


Схема расположения границ публичного сервитута

47:16:0503001

д. Лаврово

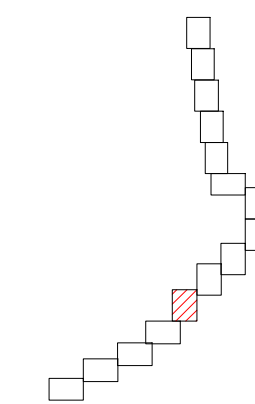
47:16:0647003

М 1:1000

Схема совмещения листов:

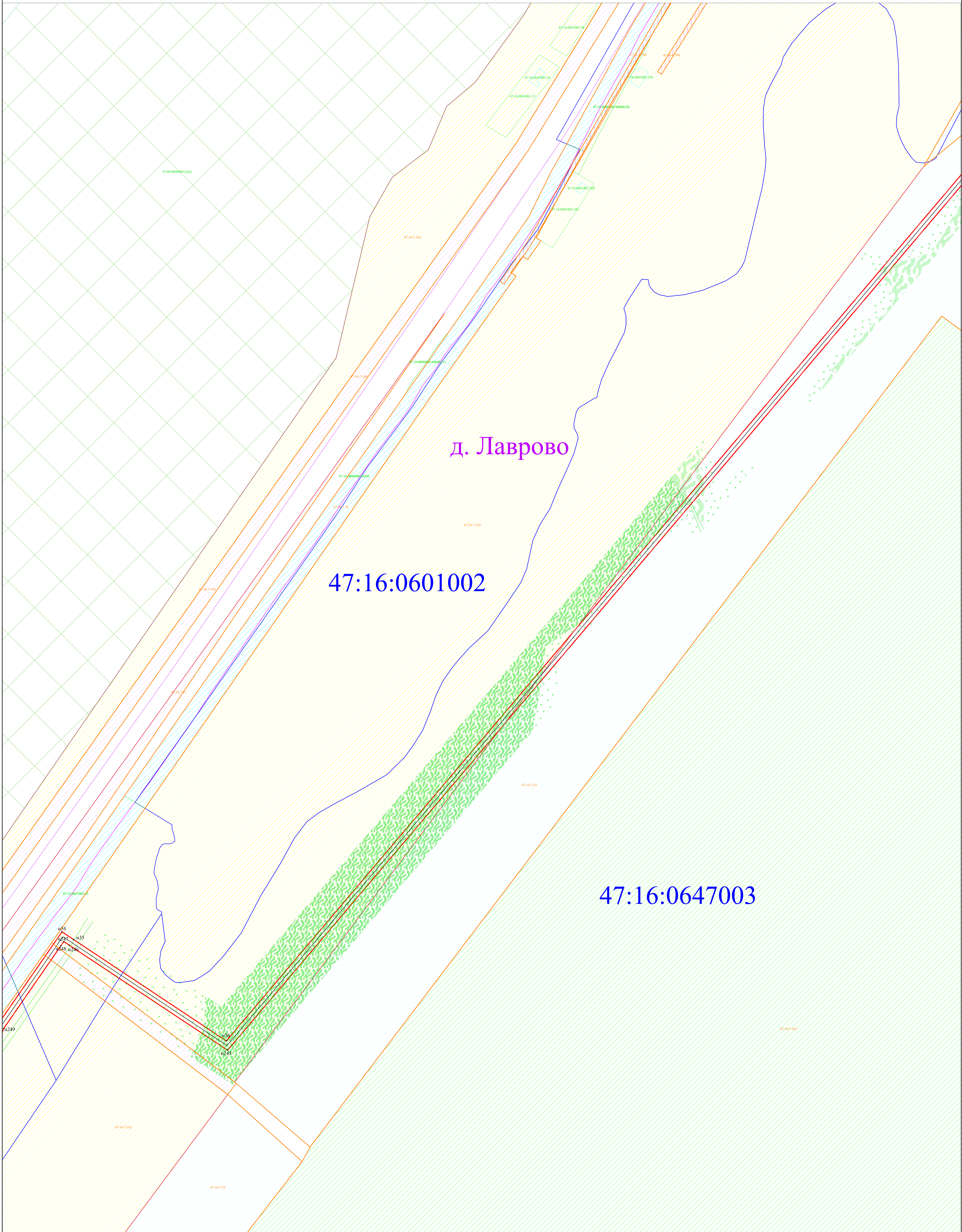
- Условные обозначения:**
- проектные границы публичного сервитута
 - границы кадастровых кварталов
 - 47:16:0502001 - обозначение кадастрового квартала
 - границы субъектов, МО, населенного пункта
 - 47:16:0502001:135 - обозначение объектов недвижимости, сведения о которых внесены в ЕГРН
 - границы земельных участков, сведения о которых внесены в ЕГРН
 - границы ОКС
 - границы территориальной зоны или иной
 - ось проектируемого газопровода
 - характерная точка проектных границ публичного сервитута
 - обозначение характерной точки проектных границ публичного сервитута

- обозначение охранных зон, сведения о которых внесены в ЕГРН
- обозначение территориальных зон, сведения о которых внесены в ЕГРН
- обозначение лесного участка с кадастровым номером 47:00:000000.2



Листья совмещены с Листом 10

Схема расположения границ публичного сервитута



М 1:1000

Схема совмещения листов:

Условные обозначения:

- проектные границы публичного сервитута
- границы кадастровых кварталов
- 47:16:0502001 - обозначение кадастрового квартала
- 47:16:0502001:135 - границы субъекта, МО, наследственного пункта
- 47:16:0502001:135 - обозначение объектов недвижимости, сведения о которых внесены в ЕПРН
- 47:16:0502001:135 - границы земельных участков, сведения о которых внесены в ЕПРН
- 47:16:0502001:135 - границы ОКС
- 47:16:0502001:135 - границы территориальной зоны или иной
- 47:16:0502001:135 - ось проектного газопровода
- 47:16:0502001:135 - характерная точка проектных границ публичного сервитута
- 47:16:0502001:135 - обозначение характерной точки проектных границ публичного сервитута

- обозначение охранных зон, сведения о которых внесены в ЕПРН
- обозначение территориальных зон, сведения о которых внесены в ЕПРН
- обозначение лесного участка с кадастровым номером 47:00:0000002

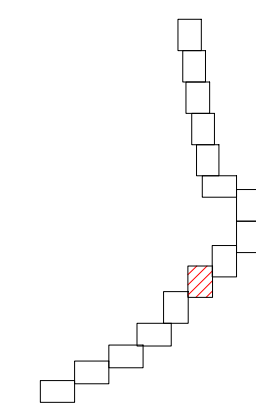
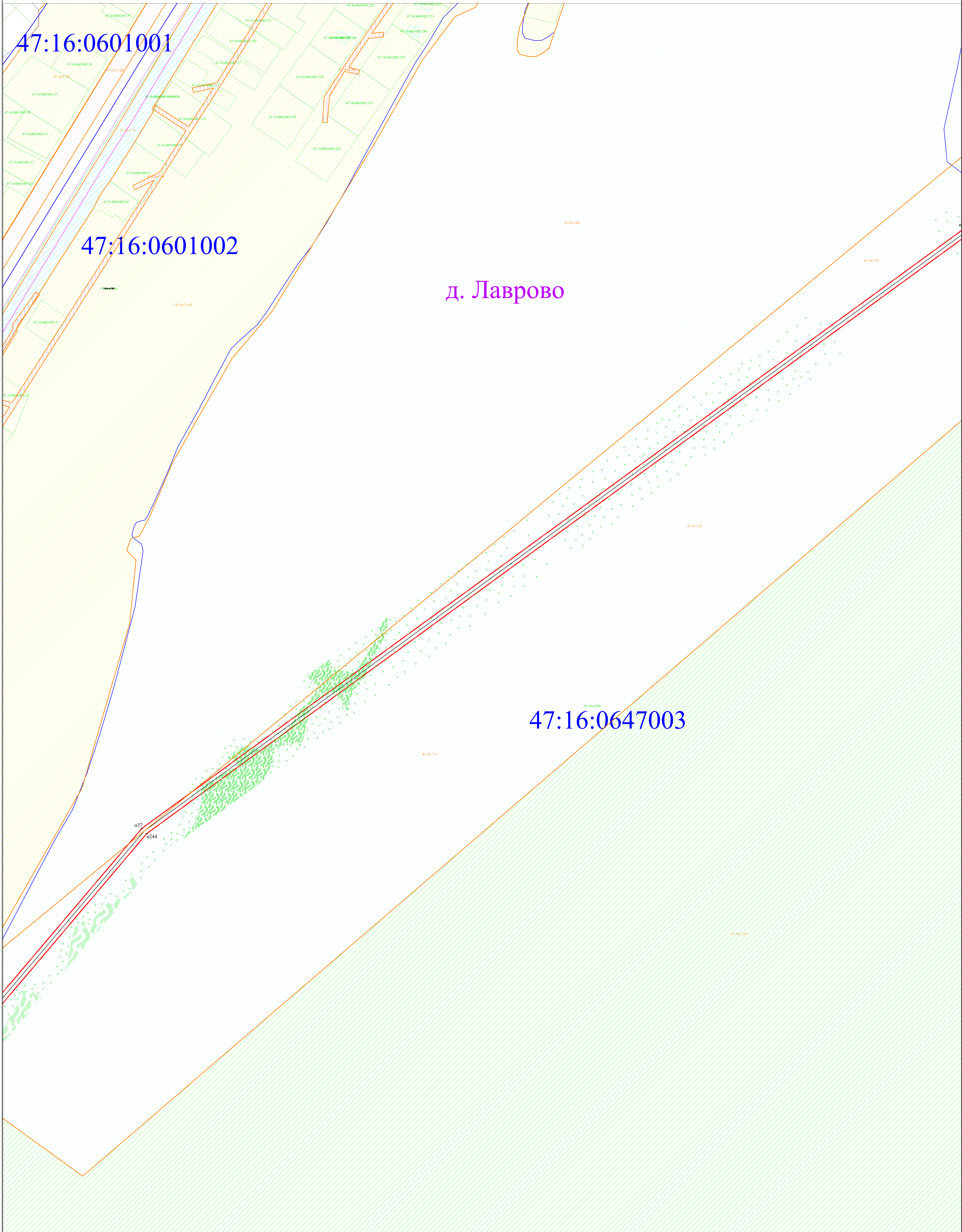


Схема расположения границ публичного сервитута



М 1:1000

Схема совмещения листов:

Условные обозначения:

- проектные границы публичного сервитута
- границы кадастровых кварталов
- 47:16:0502001 — обозначение кадастрового квартала
- границы субъекта, МО, населенного пункта
- 47:16:0502001:135 — обозначение объектов недвижимости, сведения о которых внесены в ЕПРН
- границы земельных участков, сведения о которых внесены в ЕПРН
- границы ОКС
- границы территориальной зоны или иной
- ось проектируемого газопровода
- характерная точка проектных границ публичного сервитута
- обозначение характерной точки проектных границ публичного сервитута

- обозначение охранных зон, сведения о которых внесены в ЕПРН
- обозначение территориальных зон, сведения о которых внесены в ЕПРН
- обозначение лесного участка с кадастровым номером 47:00:000000:2

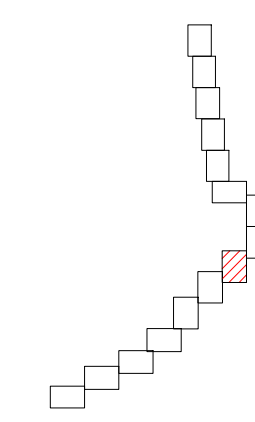
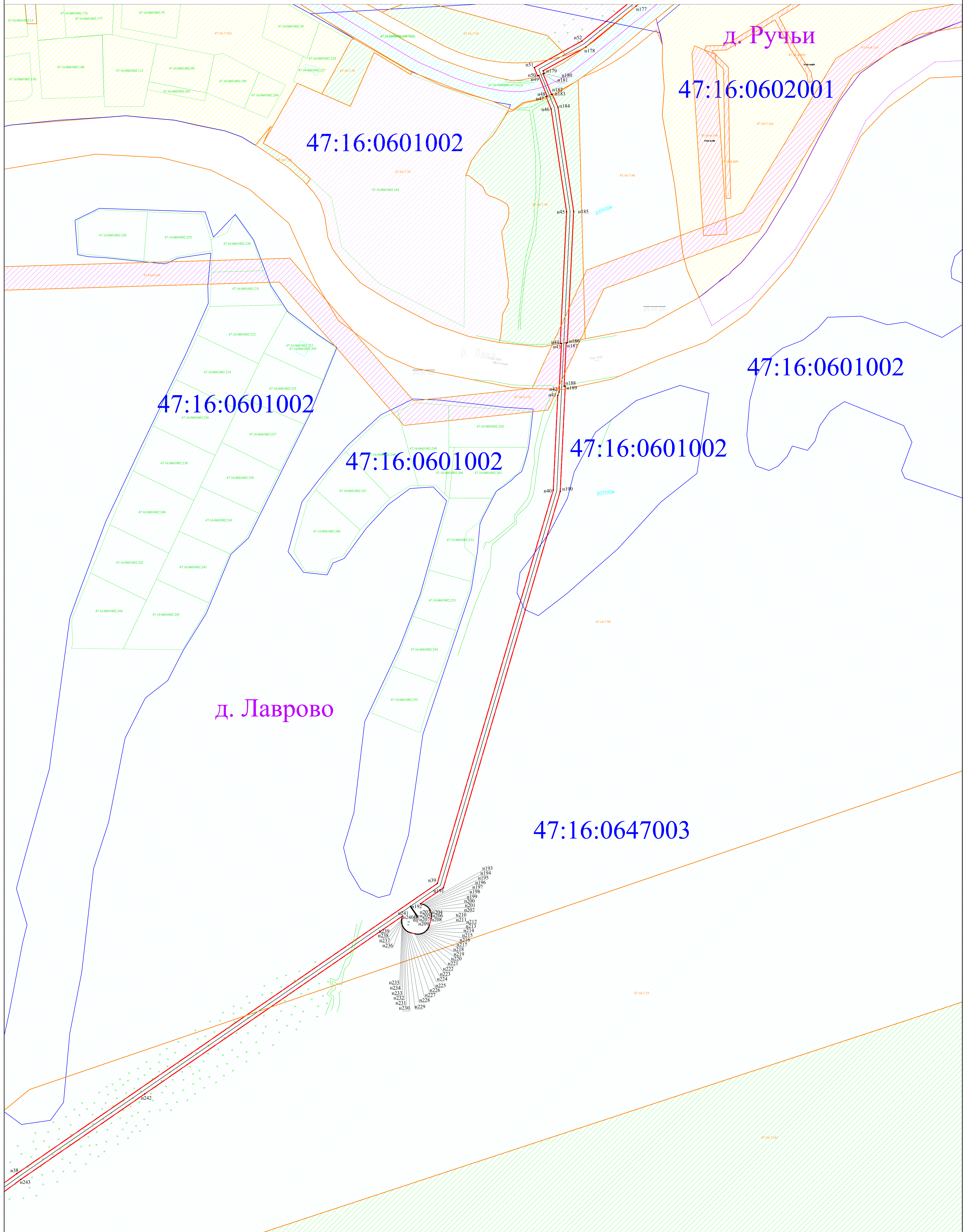


Схема расположения границ публичного сервитута



М 1:1000

Схема совмещения листов:

Условные обозначения:

- проектные границы публичного сервитута
- границы кадастровых кварталов
- 47:16:0502001 - обозначение кадастрового квартала
- 47:16:0502001:135 - границы субъектов, МО, наследственного пункта
- обозначение объектов недвижимости, сведения о которых внесены в ЕПРН
- границы земельных участков, сведения о которых внесены в ЕПРН
- границы ОКС
- границы территориальной зоны или иной
- ось проектируемого газопровода
- - характерная точка проектных границ публичного сервитута
- 1 - обозначение характерной точки проектных границ публичного сервитута
- обозначение охранных зон, сведения о которых внесены в ЕПРН
- обозначение территориальных зон, сведения о которых внесены в ЕПРН
- обозначение лесного участка с кадастровым номером 47:00:0000000:2

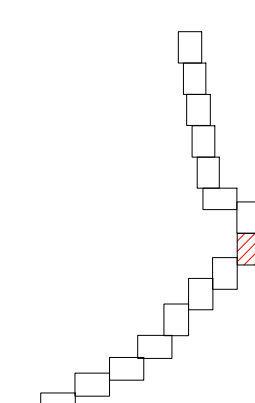


Схема расположения границ публичного сервитута



М 1:1000

Схема совмещения листов:

Условные обозначения:

- проектные границы публичного сервитута
- границы кадастровых кварталов
- 47:16:0502001 — обозначение кадастрового квартала
- границы субъекта, МО, наследственного пункта
- 47:16:0502001:133 — обозначение объектов недвижимости, сведения о которых внесены в ЕГРН
- границы земельных участков, сведения о которых внесены в ЕГРН
- границы ОКС
- границы территориальной зоны или иной
- ось проектируемого газопровода
- — характерная точка проектных границ публичного сервитута
- 1 — обозначение характерной точки проектных границ публичного сервитута

- обозначение охранных зон, сведения о которых внесены в ЕГРН
- обозначение территориальных зон, сведения о которых внесены в ЕГРН
- обозначение лесного участка с кадастровым номером 47:00:0000000:2

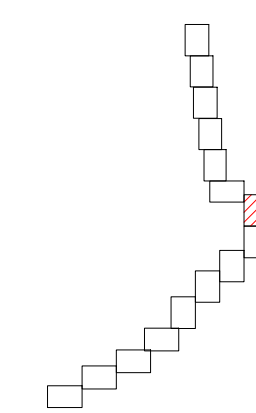
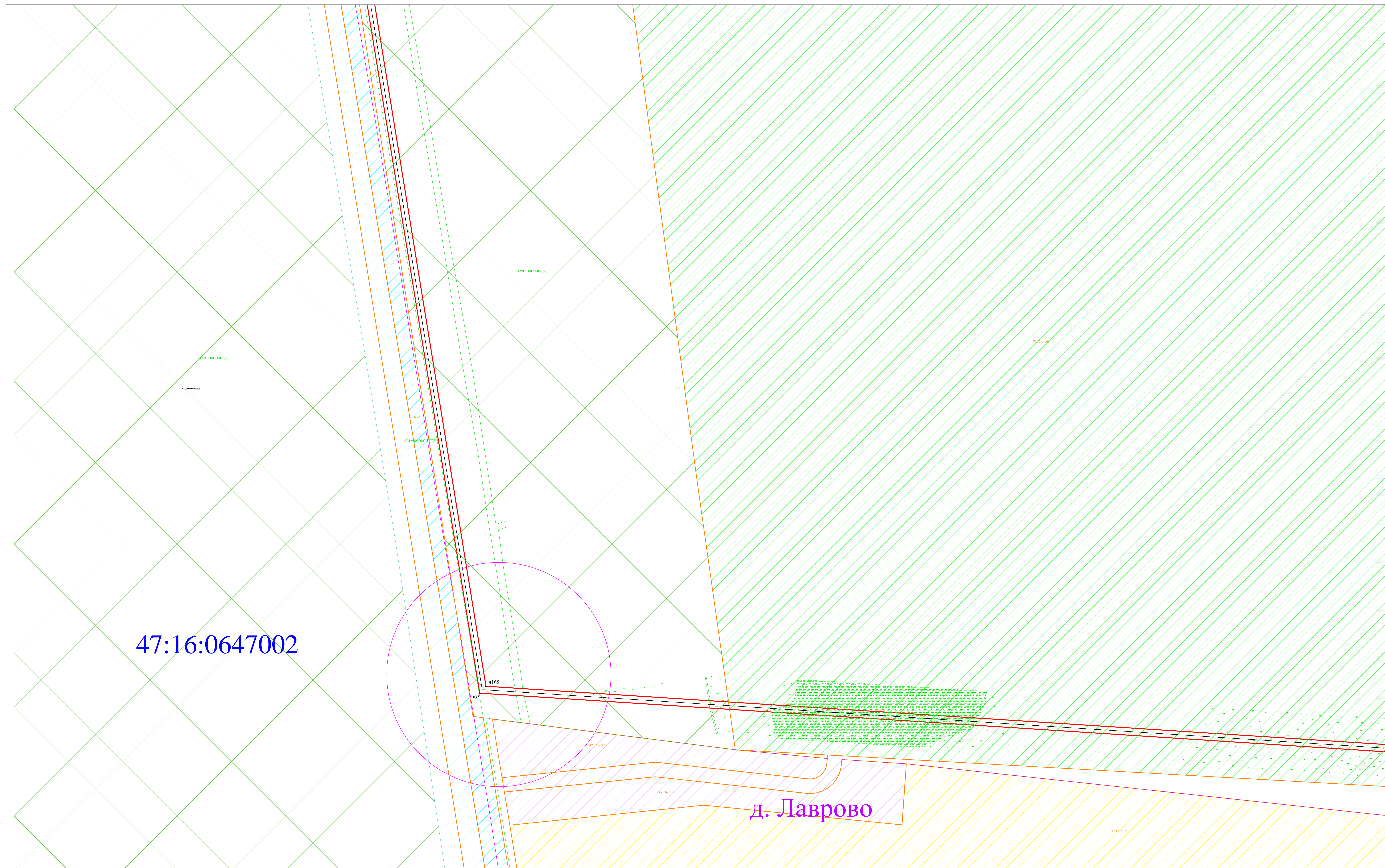


Схема расположения границ публичного сервитута



Условные обозначения:

- - проектные границы публичного сервитута
- - границы кадастровых кварталов
- 47:16:0502001 - обозначение кадастрового квартала
- 47:16:0502001-135 - границы субъекта, МО, населенного пункта
- 47:16:0502001-135 - обозначение областей недвижимости, сведения о которых внесены в ЕГРН
- 47:16:0502001-135 - границы земельных участков, сведения о которых внесены в ЕГРН
- - границы ОКС
- - границы территориальной зоны или иной
- - ось проектируемого газопровода
- - характеристическая точка проектных границ публичного сервитута
- - обозначение характеристической точки проектных границ публичного сервитута

- обозначение охранных зон, сведения о которых внесены в ЕГРН
- обозначение территориальных зон, сведения о которых внесены в ЕГРН
- обозначение лесного участка с кадастровым номером 47:00:000000:260

М 1:1000

Схема совмещения листов:

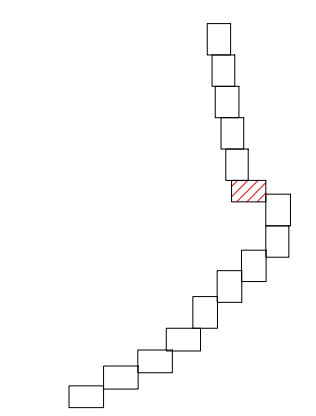


Схема расположения границ публичного сервитута

47:16:0647002

47:16:733

47:16:733

47:16:733

47:16:104

47:00:000000:2(6)

47:16:0647002

47:00:000000:4(7)0(1)

47:00:000000:2(6)

М 1:1000

Схема совмещения листов:

Условные обозначения:

- проектные границы публичного сервитута
- границы кадастровых кварталов
- 47:16:0902001 - обозначение кадастрового квартала
- границы субъекта, МО, населенного пункта
- 47:16:0902001:135 - обозначение объектов недвижимости, сведения о которых внесены в ЕГРН
- границы земельных участков, сведения о которых внесены в ЕГРН
- границы ОКС
- границы территориальной зоны или иной
- ось проектируемого газопровода
- характерная точка проектных границ публичного сервитута
- обозначение характерной точки проектных границ публичного сервитута

- обозначение охранных зон, сведения о которых внесены в ЕГРН
- обозначение территориальных зон, сведения о которых внесены в ЕГРН
- обозначение лесного участка с кадастровым номером 47:00:000000:2

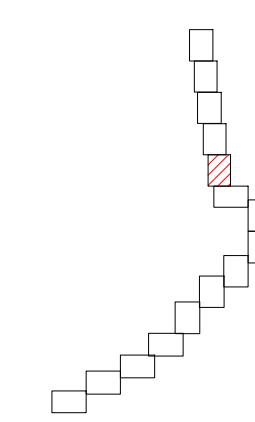
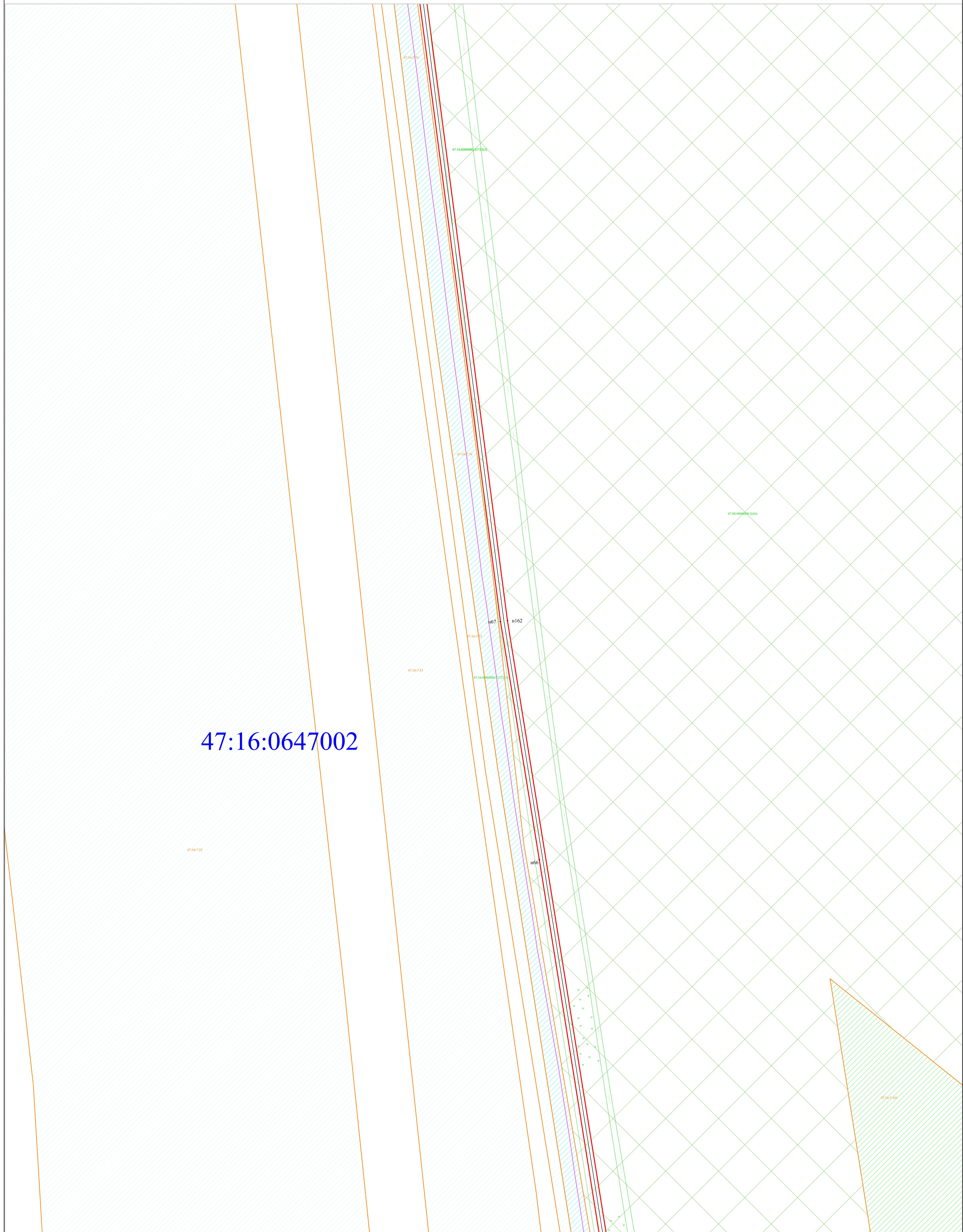


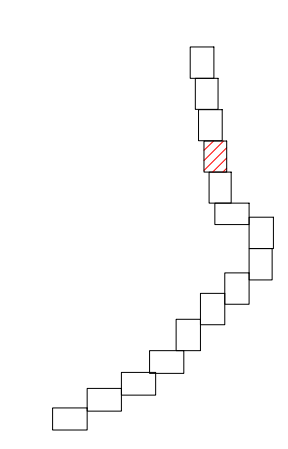
Схема расположения границ публичного сервитута



47:16:0647002

М 1:1000

Схема совмещения листов:



- Условные обозначения:**
- - проектные границы публичного сервитута
 - - границы кадастровых кварталов
 - 47:16:0502001 - обозначение кадастрового квартала
 - - границы субъекта, МО, наследственного пункта
 - 47:16:0502001:135 - обозначение объектов недвижимости, сведения о которых внесены в ЕГРН
 - - границы земельных участков, сведения о которых внесены в ЕГРН
 - - границы ОКС
 - - границы территориальной зоны или иной
 - - ось проектируемого газопровода
 - - характерная точка проектных границ публичного сервитута
 - 1 - обозначение характерной точки проектных границ публичного сервитута

- обозначение охранных зон, сведения о которых внесены в ЕГРН
- обозначение территориальных зон, сведения о которых внесены в ЕГРН
- обозначение лесного участка с кадастровым номером 47:00:0000002

Схема расположения границ публичного сервитута

д. Кобона

47:16:0647002

М 1:1000

Схема совмещения листов:

Условные обозначения:

- проектные границы публичного сервитута
- границы кадастровых кварталов
- 47:16:0502001 - обозначение кадастрового квартала
- границы субъекта, МО, населенного пункта
- 47:16:0502001:135 - обозначение объектов недвижимости, сведения о которых внесены в ЕГРН
- границы земельных участков, сведения о которых внесены в ЕГРН
- границы ОКС
- границы территориальной зоны или иной
- ось проектируемого газопровода
- характерная точка проектных границ публичного сервитута
- обозначение характерной точки проектных границ публичного сервитута

- обозначение охранных зон, сведения о которых внесены в ЕГРН
- обозначение территориальных зон, сведения о которых внесены в ЕГРН
- обозначение лесного участка с кадастровым номером 47:00:0000002

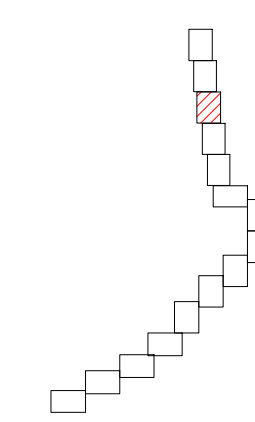
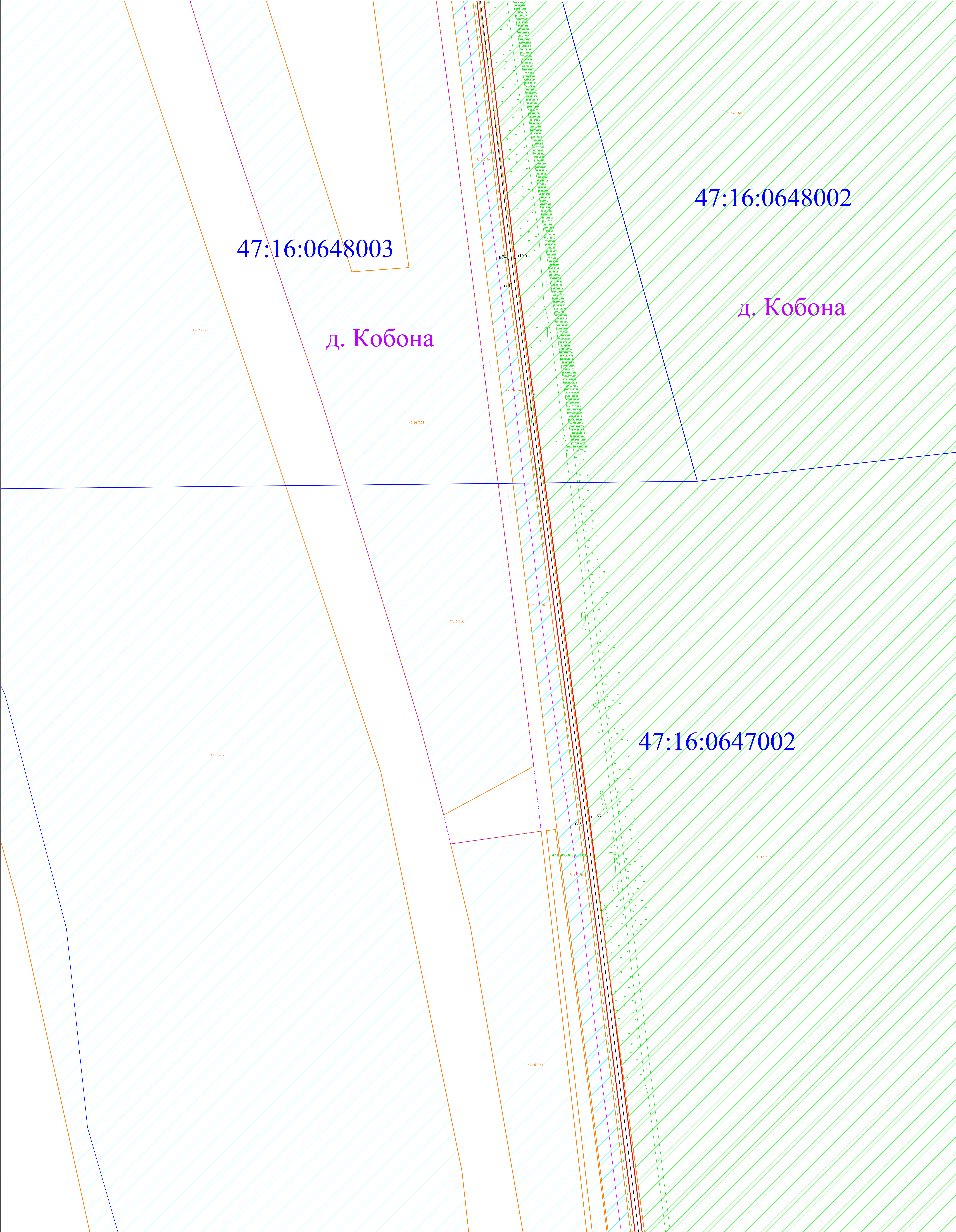
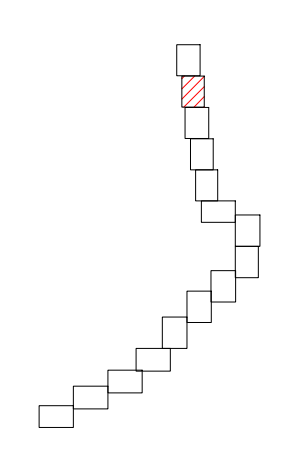


Схема расположения границ публичного сервитута



М 1:1000

Схема совмещения листов:

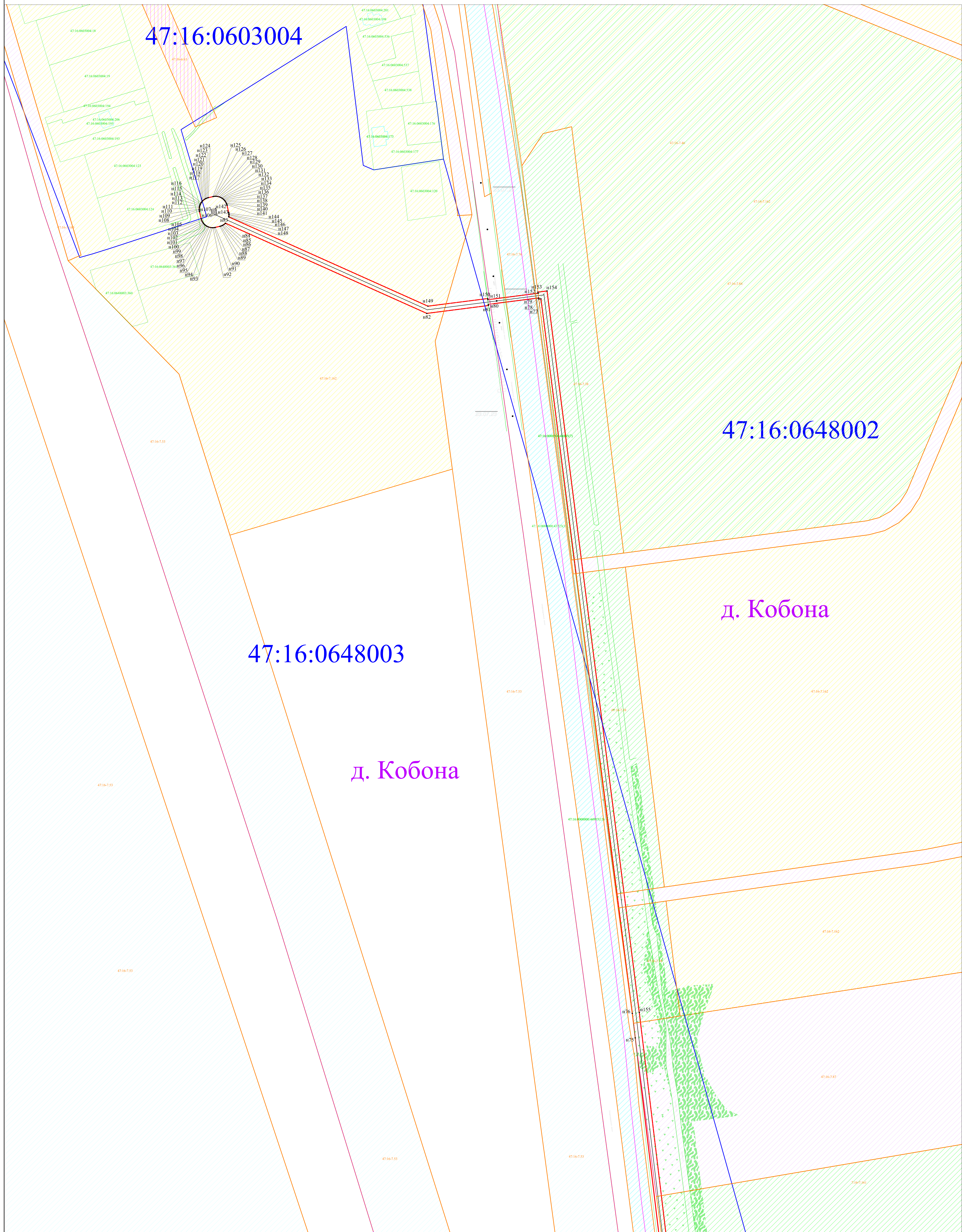


Условные обозначения:

- - проектные границы публичного сервитута
- - границы кадастровых кварталов
- 47:16:0502001 - обозначение кадастрового квартала
- - границы субъектов, МО, наследственного пункта
- 47:16:0502001:135 - обозначение объектов недвижимости, сведения о которых внесены в ЕПРН
- - границы земельных участков, сведения о которых внесены в ЕПРН
- - границы ОКС
- - границы территориальной зоны или иной
- - ось проектируемого газопровода
- - характерная точка проектных границ публичного сервитута
- 1 - обозначение характерной точки проектных границ публичного сервитута

- обозначение охранных зон, сведения о которых внесены в ЕПРН
- обозначение территориальных зон, сведения о которых внесены в ЕПРН
- обозначение лесного участка с кадастровым номером 47:00:0000000:2

Схема расположения границ публичного сервитута



М 1:1000

Схема совмещения листов:

Условные обозначения:

- проектные границы публичного сервитута
- границы кадастровых кварталов
- 47:16:0502001 — обозначение кадастрового квартала
- границы субъекта, МО, наследственного пункта
- 47:16:0502001:133 — обозначение объектов недвижимости, сведения о которых внесены в ЕГРН
- границы земельных участков, сведения о которых внесены в ЕГРН
- границы ОКС
- границы территориальной зоны или иной
- ось проектируемого газопровода
- характерная точка проектных границ публичного сервитута
- обозначение характерной точки проектных границ публичного сервитута

- обозначение охранных зон, сведения о которых внесены в ЕГРН
- обозначение территориальных зон, сведения о которых внесены в ЕГРН
- обозначение лесного участка с кадастровым номером 47:00:0000000:2

