



ПРАВИТЕЛЬСТВО ЛЕНИНГРАДСКОЙ ОБЛАСТИ

КОМИТЕТ ПО КУЛЬТУРЕ ЛЕНИНГРАДСКОЙ ОБЛАСТИ

ПРИКАЗ

от 18 ноября 2013 года

№ 74

**Об установлении границ территории
объекта культурного наследия регионального значения
«Братское захоронение воинов-пограничников, погибших в 1941-
1944 гг.»**

В соответствии со ст.ст. 9.2, 33 Федерального закона от 25 июня 2002 г. № 73-ФЗ «Об объектах культурного наследия (памятниках истории и культуры) народов Российской Федерации», а также п. 3.12. Положения о комитете по культуре Ленинградской области, утвержденного постановлением Правительства Ленинградской области от 13 февраля 2008 г. № 20, приказываю:

1. Установить границы территории объекта культурного наследия регионального значения «Братское захоронение воинов-пограничников, погибших в 1941-1944 гг.», расположенного по адресу: Ленинградская область, Кировский район, д. Кобона, в 25 км северо-западнее ст.Войбокало, на побережье Ладоги; на гражданском кладбище, на центральном участке кладбища, поставленного на государственную охрану Решением Леноблисполкома 16 мая 1988 г. № 189, согласно приложению 1, 2 на 3 листах.

2. Настоящий приказ вступает в силу со дня его официального опубликования.

3. Контроль за исполнением настоящего приказа возложить на начальника отдела по осуществлению полномочий Ленинградской области в сфере объектов культурного наследия Ю.Б. Ерошевскую.

Председатель
комитета по культуре


Н.Г. Кононенко

**Ситуационный план
объекта культурного наследия регионального значения
«Братское захоронение воинов-пограничников, погибших в 1941-
1944 гг.»**

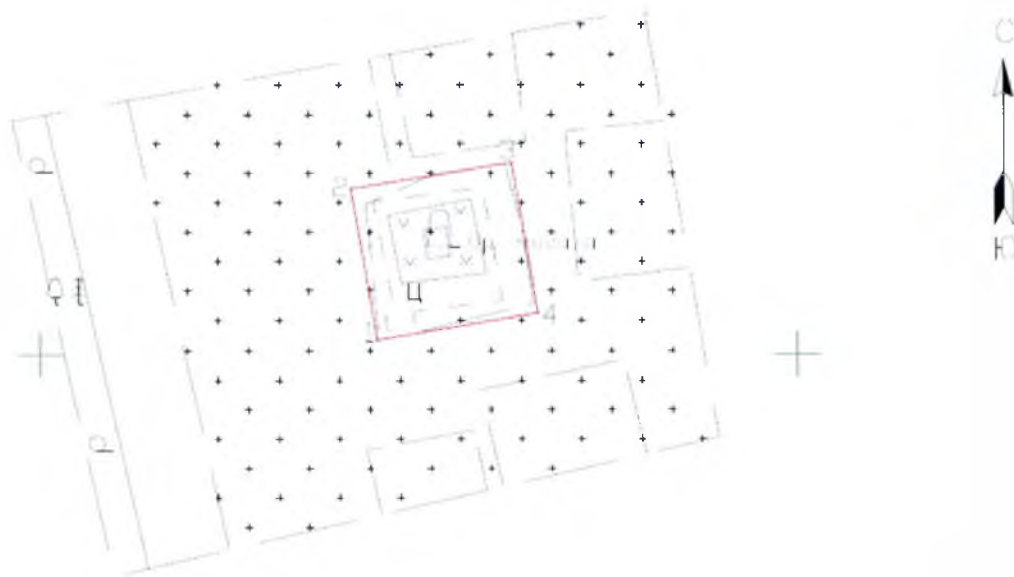


М 1:20 000

Условные обозначения

-  - граница территории объекта культурного наследия регионального значения «Братское захоронение воинов-пограничников, погибших в 1941-1944 гг.»

**Граница территории
объекта культурного наследия регионального значения
«Братское захоронение воинов-пограничников, погибших в 1941-
1944 гг.»**



 граница объекта культурного наследия

 поворотная точка

Масштаб 1:500

**Координаты поворотных точек границ территории
объекта культурного наследия регионального значения
«Братское захоронение воинов-пограничников, погибших в 1941-
1944 гг.»**

№№	Обозначение (номер) характерной точки	Координаты характерных точек во Всемирной геодезической системе координат (WGS-84)		Координаты характерных точек в местной системе координат (МСК)	
		Северной широты	Восточной долготы	X	Y
1.	1	60°01'05.53418	31°33'42.84176	6645320.66	284248.90
	2	60°01'05.64413	31°33'42.82313	6645324.06	284248.58
	3	60°01'05.67921	31°33'43.06198	6645325.18	284252.27
	4	60°01'05.55589	31°33'43.10747	6645321.37	284253.01

**Описание границ территории
объекта культурного наследия регионального значения
«Братское захоронение воинов-пограничников, погибших в 1941-
1944 гг.»**

- от точки 1 до точки 2 по прямой вдоль Староладожского канала;
- от точки 2 по прямой до точки 3 вдоль реки Кобона;
- от точки 3 до точки 4 по прямой вдоль Староладожского канала;
- от точки 4 до точки 1 по прямой вдоль реки Кобона.



ПРАВИТЕЛЬСТВО ЛЕНИНГРАДСКОЙ ОБЛАСТИ

КОМИТЕТ ПО КУЛЬТУРЕ ЛЕНИНГРАДСКОЙ ОБЛАСТИ

ПРИКАЗ

от 18 ноября 2013 года

№ 73

**Об установлении границ территории
объекта культурного наследия регионального значения
«Братское захоронение советских воинов и ленинградцев, погибших в
1941-1943 гг.»**

В соответствии со ст.ст. 9.2, 33 Федерального закона от 25 июня 2002 г. № 73-ФЗ «Об объектах культурного наследия (памятниках истории и культуры) народов Российской Федерации», а также п. 3.12. Положения о комитете по культуре Ленинградской области, утвержденного постановлением Правительства Ленинградской области от 13 февраля 2008 г. № 20, приказываю:

1. Установить границы территории объекта культурного наследия регионального значения «Братское захоронение советских воинов и ленинградцев, погибших в 1941-1943 гг.», расположенного по адресу: Ленинградская область, Кировский район, д. Кобона, в 25 км северо-западнее ст.Войбокало, на побережье Ладоги; на гражданском кладбище, на восточной стороне кладбища, поставленного на государственную охрану Решением Леноблисполкома 16 мая 1988 г. № 189, согласно приложению 1, 2 на 3 листах.

2. Настоящий приказ вступает в силу со дня его официального опубликования.

3. Контроль за исполнением настоящего приказа возложить на начальника отдела по осуществлению полномочий Ленинградской области в сфере объектов культурного наследия Ю.Б. Ерошевскую.

Председатель
комитета по культуре


Н.Г. Кононенко

Ситуационный план
объекта культурного наследия регионального значения
«Братское захоронение советских воинов и ленинградцев, погибших в
1941-1943 гг.»

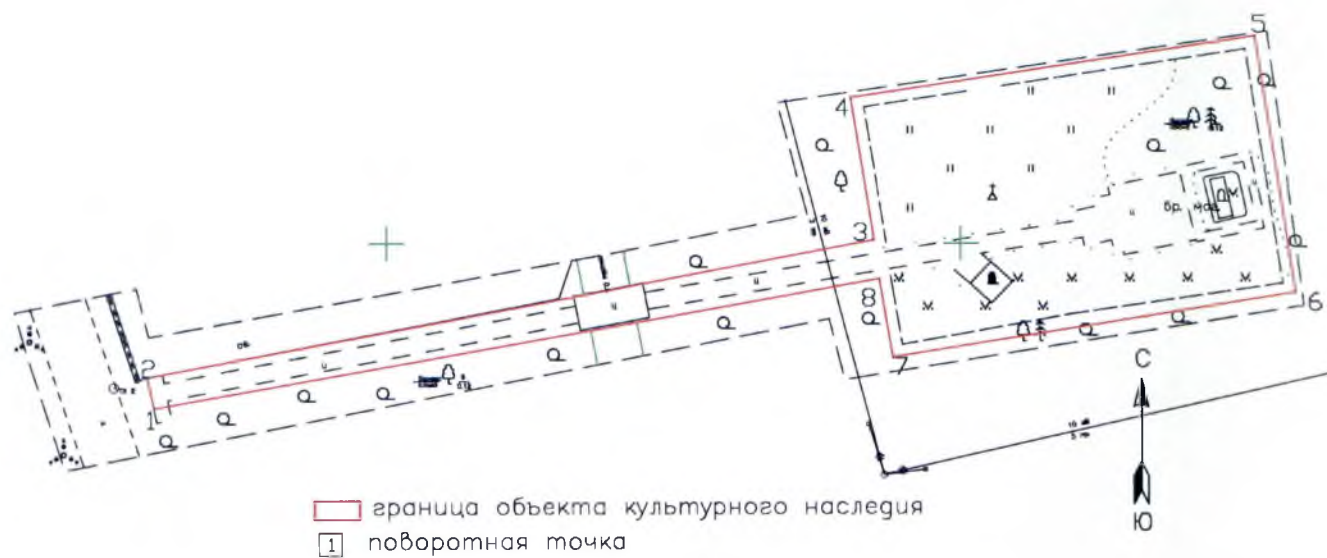


М 1:20 000

Условные обозначения

-  - граница территории объекта культурного наследия регионального значения «Братское захоронение советских воинов и ленинградцев, погибших в 1941-1943 гг.»

**Граница территории
объекта культурного наследия регионального значения
«Братское захоронение советских воинов и ленинградцев, погибших в
1941-1943 гг.»**



Масштаб 1:600

**Координаты поворотных точек границ территории
объекта культурного наследия регионального значения
«Братское захоронение советских воинов и ленинградцев, погибших в
1941-1943 гг.»**

№№	Обозначение (номер) характерной точки	Координаты характерных точек во Всемирной геодезической системе координат (WGS-84)		Координаты характерных точек в местной системе координат (МСК)	
		Северной широты	Восточной долготы	X	Y
1.	1	60°01'02.79643	31°33'38.33777	6645235.29	284179.91
	2	60°01'02.88706	31°33'38.30393	6645238.09	284179.36
	3	60°01'03.26275	31°33'42.38344	6645250.30	284242.45
	4	60°01'03.67531	31°33'42.26002	6645263.05	284240.42
	5	60°01'03.84319	31°33'44.52503	6645268.57	284275.46
	6	60°01'03.09965	31°33'44.73787	6645245.59	284278.97
	7	60°01'02.92398	31°33'42.48111	6645239.83	284244.06
	8	60°01'03.15114	31°33'42.41108	6645246.85	284242.91

**Описание границ территории
объекта культурного наследия регионального значения
«Братское захоронение советских воинов и ленинградцев, погибших в
1941-1943 гг.»**

- от точки 1 до точки 2 по прямой вдоль Староладожского канала;
- от точки 2 до точки 3 по прямой вдоль реки Кобона;
- от точки 3 до точки 4 параллельно автодороге Лаврово – Кобона;
- от точки 4 до точки 5 по прямой вдоль реки Кобона;
- от точки 5 до точки 6 параллельно автодороге Лаврово-Кобона;
- от точки 6 до точки 7 параллельно реке Кобона;
- от точки 7 до точки 8 по прямой вдоль дороги Староладожского канала;
- от точки 8 до точки 1 параллельно реке Кобона.