



ПРАВИТЕЛЬСТВО ЛЕНИНГРАДСКОЙ ОБЛАСТИ  
\*\*\*  
КОМИТЕТ ПО КУЛЬТУРЕ ЛЕНИНГРАДСКОЙ ОБЛАСТИ

**ПРИКАЗ**

от 18 ноября 2013 года

№ 75

**Об установлении границ территории  
объекта культурного наследия регионального значения  
«Братское захоронение советских воинов, погибших в 1941-1944 гг.»**

В соответствии со ст.ст. 9.2, 33 Федерального закона от 25 июня 2002 г. № 73-ФЗ «Об объектах культурного наследия (памятниках истории и культуры) народов Российской Федерации», а также п. 3.12. Положения о комитете по культуре Ленинградской области, утвержденного постановлением Правительства Ленинградской области от 13 февраля 2008 г. № 20, приказываю:

1. Установить границы территории объекта культурного наследия регионального значения «Братское захоронение советских воинов, погибших в 1941-1944 гг.», расположенного по адресу: Ленинградская область, Кировский район, д. Лаврово, в 18 км к северо-западу от ст. Войбокало, на побережье Ладоги, близ автодороги Войбокало-Кобона, поставленного на государственную охрану Решением Леноблисполкома 16 мая 1988 г. № 189, согласно приложению 1, 2 на 3 листах.

2. Настоящий приказ вступает в силу со дня его официального опубликования.

3. Контроль за исполнением настоящего приказа возложить на начальника отдела по осуществлению полномочий Ленинградской области в сфере объектов культурного наследия Ю.Б. Ерошевскую.

Председатель  
комитета по культуре


Н.Г. Кононенко

**Ситуационный план  
объекта культурного наследия регионального значения  
«Братское захоронение советских воинов, погибших в 1941-1944 гг.»**

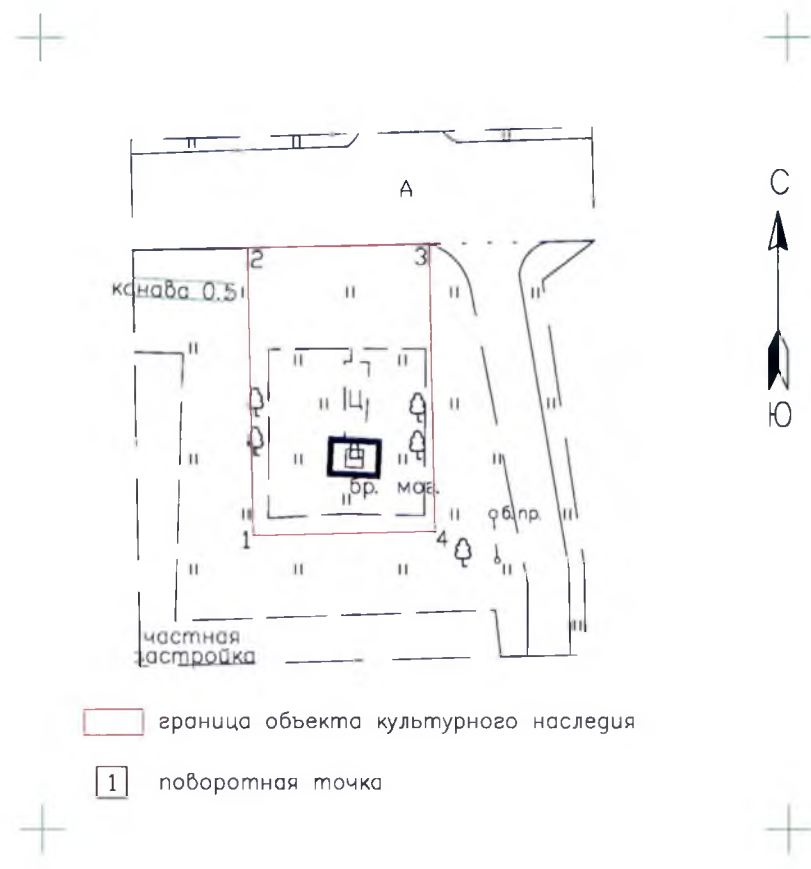


М 1:10 000

Условные обозначения

-  - граница территории объекта культурного наследия регионального значения «Братское захоронение советских воинов, погибших в 1941-1944 гг.»

**Граница территории  
объекта культурного наследия регионального значения  
«Братское захоронение советских воинов, погибших в 1941-1944 гг.»**



Масштаб 1:500

**Координаты поворотных точек границ территории  
объекта культурного наследия регионального значения  
«Братское захоронение советских воинов, погибших в 1941-1944 гг.»**

№№	Обозначение (номер) характерной точки	Координаты характерных точек во Всемирной геодезической системе координат (WGS-84)		Координаты характерных точек в местной системе координат (МСК)	
		Северной широты	Восточной долготы	Х	У
1.	1	59°57'10.70694	31°35'25.79893	6638068.57	285914.13
	2	59°57'11.29284	31°35'25.78703	6638086.70	285913.77
	3	59°57'11.29646	31°35'26.57247	6638086.93	285925.96
	4	59°57'10.71088	31°35'26.58436	6638068.81	285926.32

**Описание границ территории  
объекта культурного наследия регионального значения  
«Братское захоронение советских воинов, погибших в 1941-1944 гг.»**

- от точки 1 до точки 2 по прямой перпендикулярно дороге Лаврово-Шум-Ратница (41К-122);
- от точки 2 до точки 3 по прямой параллельно дороге Лаврово-Шум-Ратница (41К-122);
- от точки 3 до точки 4 по прямой перпендикулярно дороге Лаврово-Шум-Ратница (41К-122);
- от точки 4 до точки 1 параллельно дороге Лаврово-Шум-Ратница (41К-122).



ПРАВИТЕЛЬСТВО ЛЕНИНГРАДСКОЙ ОБЛАСТИ  
\*\*\*  
КОМИТЕТ ПО КУЛЬТУРЕ ЛЕНИНГРАДСКОЙ ОБЛАСТИ

**ПРИКАЗ**

от 18 ноября 2013 года

№ 66

**Об установлении границ территории  
объекта культурного наследия регионального значения  
«Братское захоронение ленинградцев, погибших при эвакуации в  
1941-1943 гг.»**

В соответствии со ст.ст. 9.2, 33 Федерального закона от 25 июня 2002 г. № 73-ФЗ «Об объектах культурного наследия (памятниках истории и культуры) народов Российской Федерации», а также п. 3.12. Положения о комитете по культуре Ленинградской области, утвержденного постановлением Правительства Ленинградской области от 13 февраля 2008 г. № 20, приказываю:

1. Установить границы территории объекта культурного наследия регионального значения «Братское захоронение ленинградцев, погибших при эвакуации 1941-1943 гг.», расположенного по адресу: Ленинградская область, Кировский район, д. Лаврово, в 18 км к северо-западу от ст. Войбокало, на побережье Ладоги, близ гражданского кладбища, поставленного на государственную охрану Решением Леноблисполкома 16 мая 1988 г. № 189, согласно приложению 1, 2 на 3 листах.

2. Настоящий приказ вступает в силу со дня его официального опубликования.

3. Контроль за исполнением настоящего приказа возложить на начальника отдела по осуществлению полномочий Ленинградской области в сфере объектов культурного наследия Ю.Б. Ерошевскую.

Председатель  
комитета по культуре


Н.Г. Кононенко

**Ситуационный план  
объекта культурного наследия регионального значения  
«Братское захоронение ленинградцев, погибших при эвакуации в  
1941-1943 гг.»**

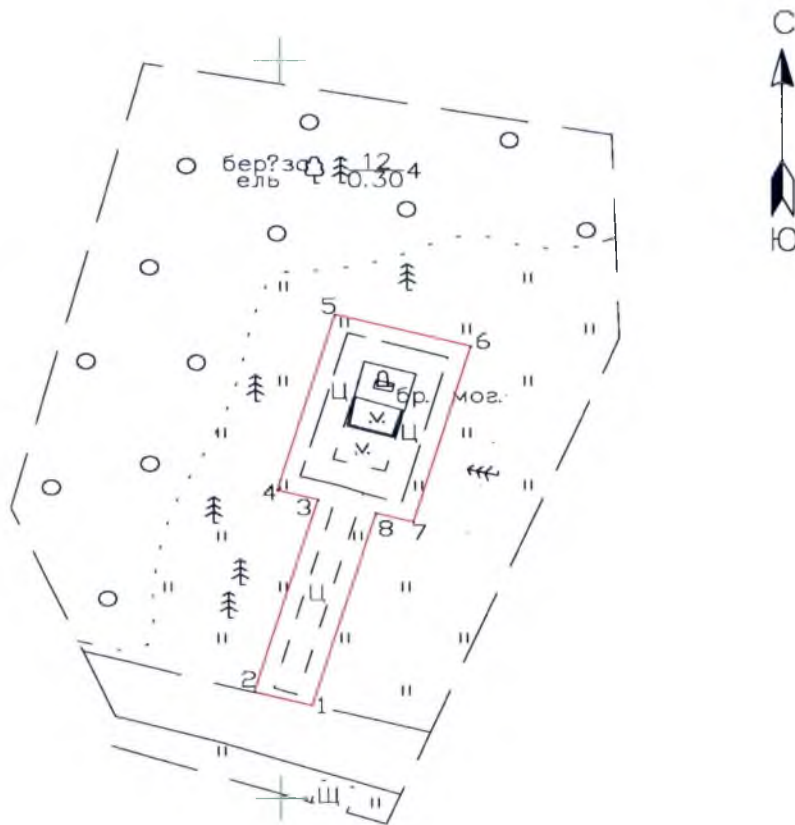


М 1:10 000

Условные обозначения

-  - граница территории объекта культурного наследия регионального значения «Братское захоронение ленинградцев, погибших при эвакуации 1941-1943 гг.»

**Граница территории  
объекта культурного наследия регионального значения  
«Братское захоронение ленинградцев, погибших при эвакуации в  
1941-1943 гг.»**



 граница объекта культурного наследия

 поворотная точка

Масштаб 1:500

**Координаты поворотных точек границ территории  
объекта культурного наследия регионального значения  
«Братское захоронение ленинградцев, погибших при эвакуации в  
1941-1943 гг.»**

№.№	Обозначение (номер) характерной точки	Координаты характерных точек во Всемирной геодезической системе координат (WGS-84)		Координаты характерных точек в местной системе координат (МСК)	
		Северной широты	Восточной долготы	X	Y
1.	1	59°56'59.22184	31°34'39.68962	6637706.29	285201.81
	2	59°56'59.25258	31°34'39.47697	6637707.21	285198.50
	3	59°56'59.67377	31°34'39.72006	6637720.28	285202.15
	4	59°56'59.69516	31°34'39.57101	6637720.92	285199.83
	5	59°57'00.07735	31°34'39.79146	6637732.78	285203.14
	6	59°57'00.00518	31°34'40.28936	6637730.62	285210.89
	7	59°56'59.62299	31°34'40.06890	6637718.76	285207.58
	8	59°56'59.64270	31°34'39.93271	6637719.35	285205.46

**Описание границ территории  
объекта культурного наследия регионального значения  
«Братское захоронение ленинградцев, погибших при эвакуации в  
1941-1943 гг.»**

- от точки 1 до точки 2 по прямой параллельно р. Лава;
- от точки 2 до точки 3 по прямой параллельно Новоладожскому каналу;
- от точки 3 до точки 4 по прямой параллельно р. Лава;
- от точки 4 до точки 5 по прямой параллельно Новоладожскому каналу;
- от точки 5 до точки 6 по прямой параллельно р. Лава;
- от точки 6 до точки 7 по прямой вдоль Староладожского канала;
- от точки 7 до точки 8 по прямой параллельно р. Лава;
- от точки 8 до точки 1 по прямой вдоль Староладожского канала.